

CUADRO DE DATOS TECNICOS DEL AREA DE ESTUDIO

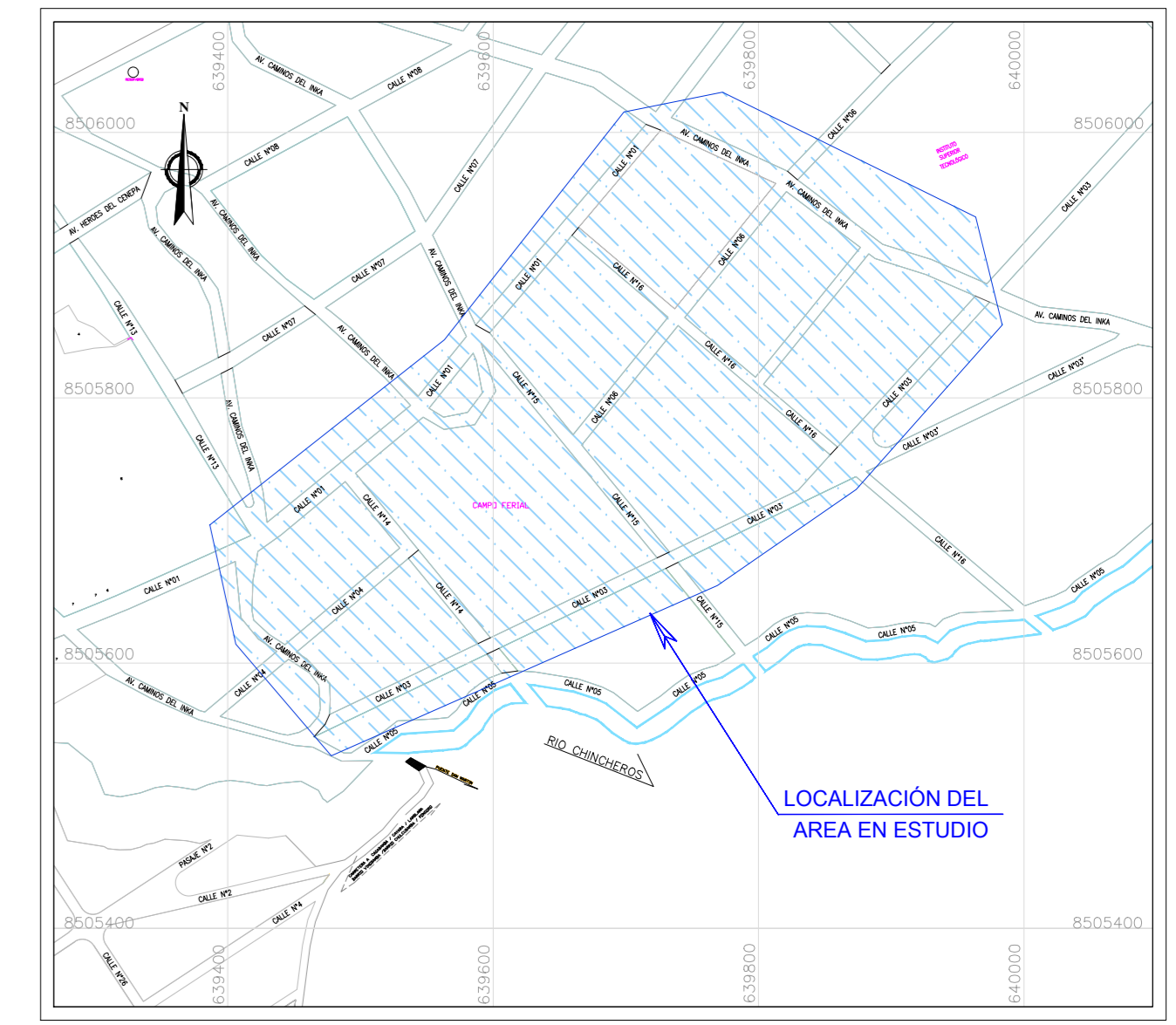
PFO	LADO	DISTANCIA (M)	UTM WGS84		UTM PSAD56	
			ESTE	NORTE	ESTE	NORTE
A	A-B	225.10m	X=639154.4792	Y=8505335.7457	X=639376.5109	Y=8505701.8471
B	B-C	218.60m	X=639331.4733	Y=8505474.8253	X=639553.5049	Y=8505840.9266
C	C-D	75.95m	X=639466.7965	Y=8505646.5040	X=639688.8282	Y=8506012.6053
D	D-E	212.90m	X=639561.2297	Y=8505961.6072	X=639763.2613	Y=8506277.7085
E	E-F	83.90m	X=639732.1381	Y=8505567.5976	X=639954.1698	Y=8505933.6990
F	F-G	167.75m	X=639752.0280	Y=8505486.0893	X=639974.0597	Y=8505852.1906
G	G-H	127.20m	X=639645.8109	Y=8505356.2510	X=639867.8425	Y=8505722.3523
H	H-I	316.70m	X=639537.4411	Y=8505289.6489	X=639759.4728	Y=8505655.7502
I	I-J	110.10m	X=639247.2335	Y=8505162.8481	X=639469.2652	Y=8505528.9494
J	J-A	92.50m	X=639174.4019	Y=8505245.4167	X=639396.4336	Y=8505611.5180

AREA TOTAL 15.80 Has (158050.15 M2)
PERIMETRO 1630.60 ML



PLANO DE UBICACION
ESCALA : 1/20000

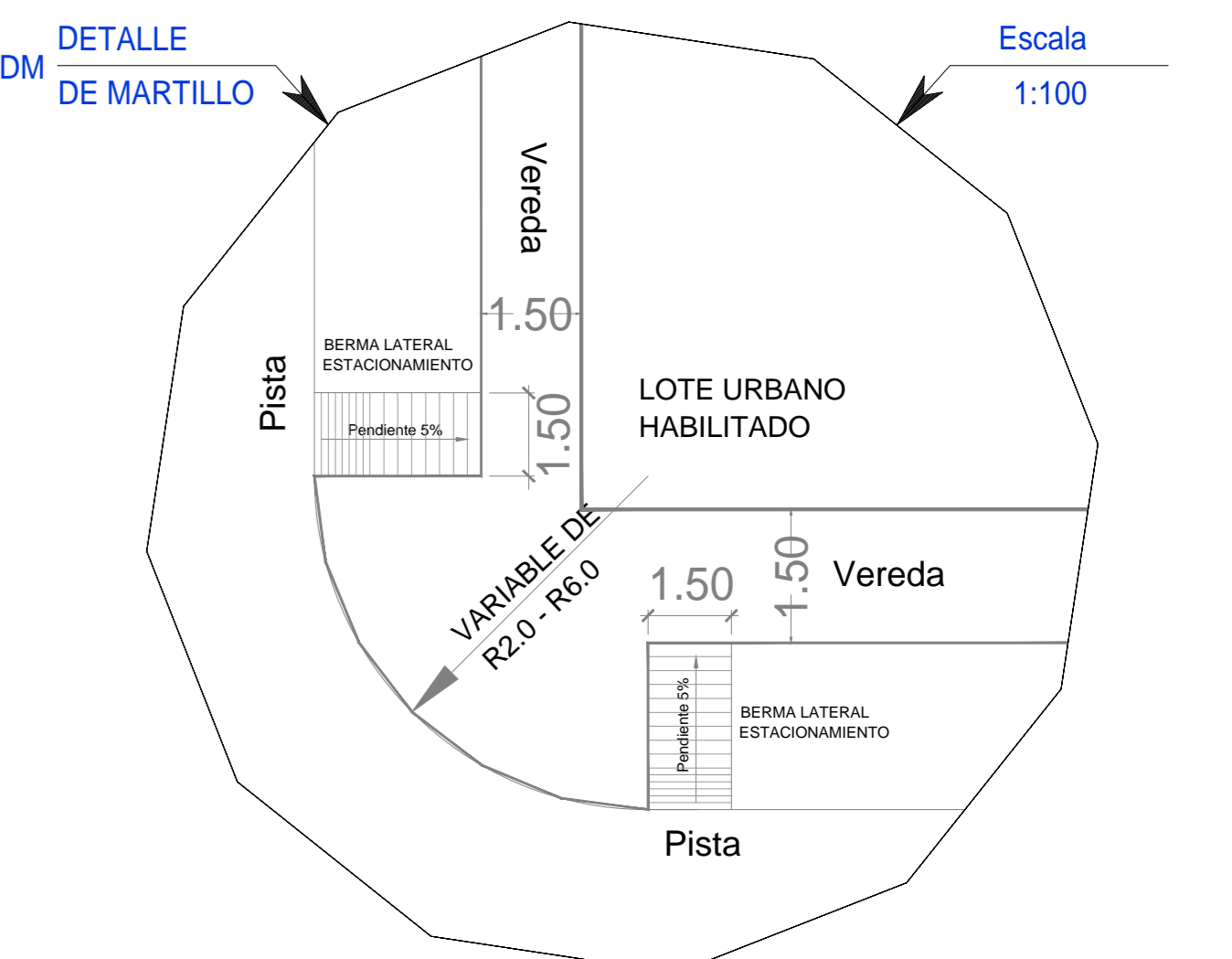
POR SU CONFIGURACION Y DISTRIBUCION ESPACIAL EL AREA DE ESTUDIO SE UBICA EN EL DISTRITO DE CHINCHEROS, CENTRO POBLADO DE CHINCHEROS U.C. 153707, SECTOR DE CHINCHEROS ALTIMA DEL KILOMETRO 562 DE LA VIA NACIONAL PE-3S, PROVINCIA DE CHINCHEROS DEPARTAMENTO DE APURIMAC.



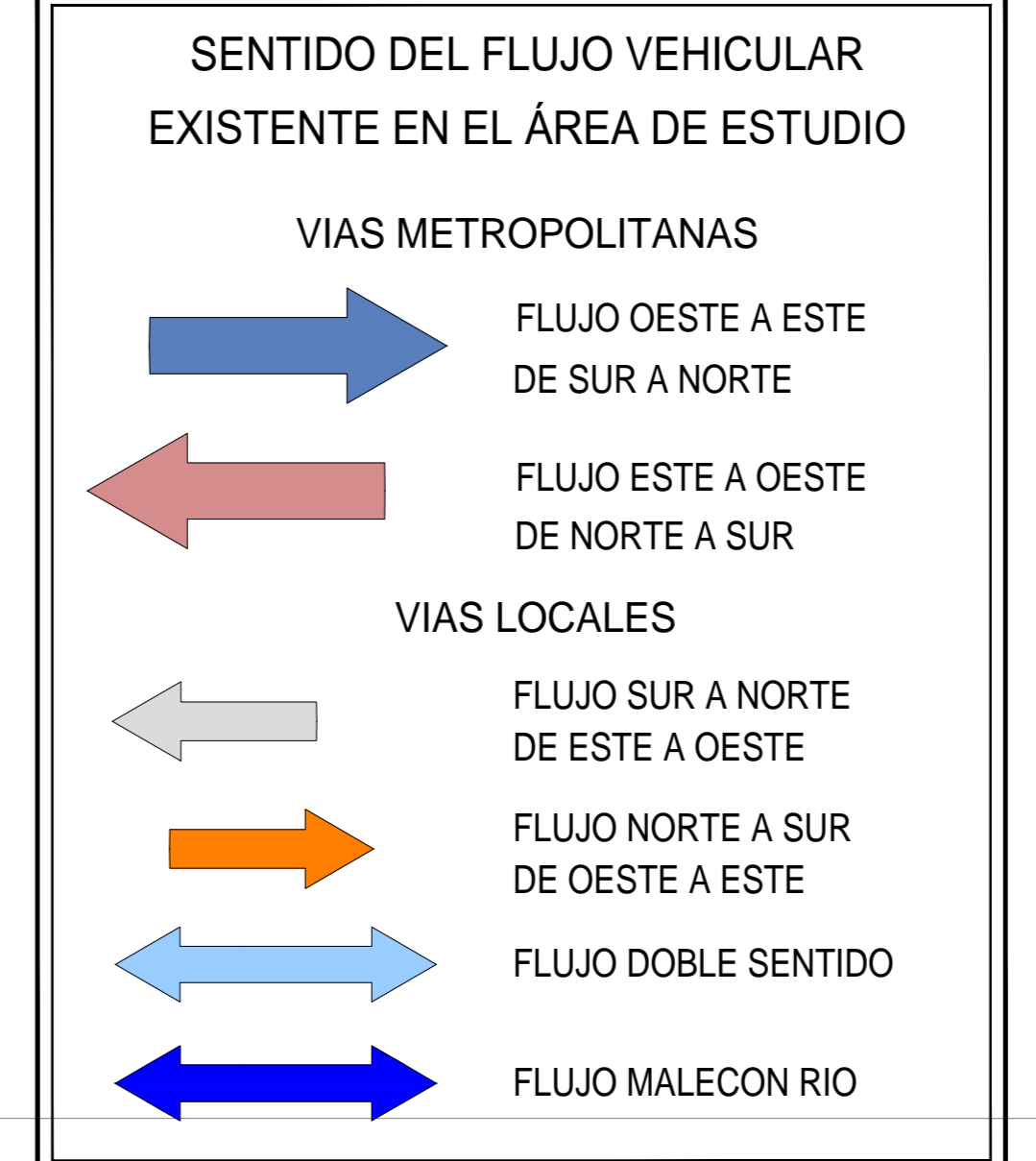
Esquema de Localización: Escala 1:5,000
Terreno ubicado al Nor-Este del Centro del Distrito Dentro del Sector Comunal de Limpie Distrito y Provincia de Chincheros



De Acuerdo a la Imagen de Satelite se Observa que el Terreno en Estudio Esta Considerado como Terreno Rustico UC N° 153707 Se Localiza Altimas del Kilometro 562 de la Carretera Nacional PE-3S Sector de Chincheros, Distrito y Provincia de Chincheros



El diseño del martillo sera considerado referencial siempre cuando al realizar la Habilitación Urbana la afectación de las vías considere un diseño más adecuado a su funcionalidad



MUNICIPALIDAD PROVINCIAL DE CHINCHEROS
SUBGERENCIA DE DESARROLLO URBANO Y RURAL

DIRECCION REGIONAL DE SALUD DE APURIMAC

PROYECTO: ESTUDIO TECNICO
FINANCIACION: PRIMA DEL PROFESIONAL

PLANEAMIENTO INTEGRAL

PROYECTO: U.C. N° 153707, SECTOR DE CHINCHEROS ALTIMA DEL KM 562 DE VIA NACIONAL PE-3S, DISTRITO Y PROVINCIA DE CHINCHEROS DEPARTAMENTO DE APURIMAC

DESCRIPCION: **FLUJO VEHICULAR PROPUESTO**

FECHA ELECTRONICA: N° 11053413 - SUNARP

FECHA INDICADA: NOVIEMBRE 2020

ELABORADO: E.C.R.

REVISADO: J.C.B.

FECHA: **F.V.-01**